

**Fotodokumentation:**

<b>Foto-Nummern</b>	a)	b)	c)
<b>Himmelsrichtung des Fotos</b>	a)	b)	c)
<b>Fotobeschreibung</b> (wenn mehrere Fotos, dann auch hier a,b,c dazuschreiben)			

**Basisparameter:**

**allgemeine Angaben**

<b>Datum</b>			<b>GPS-Geräte-Nr.:</b>
<b>Kategorie</b>	Haupt- (A-C):	Unter- (a-g):	Spezifische (1-19):
<i>Name des Objektes</i>			
<b>Name im GPS-Gerät (ID)</b>			
<b>Übertragung auf Karte</b>	Objekt auf echter Karte (TK10 oder TK25) suchen und mit ID einzeichnen!		

**Besucher und Verkehr**

<b>Zugänglich für Besucher?</b>	<input type="checkbox"/> ja		<input type="checkbox"/> nein		
<i>Besuchersfrequenz</i>	<input type="checkbox"/> <1/ 30Minuten	<input type="checkbox"/> <1/ 15Minuten	<input type="checkbox"/> <1/ Minute	<input type="checkbox"/> >1/ Minute	
<b>Zugänglich für Gehbehinderte?</b>	<input type="checkbox"/> ja		<input type="checkbox"/> nein		
<b>infrastrukturelle Erreichbarkeit</b>	<input type="checkbox"/> mit Auto	<input type="checkbox"/> mit öffentlichen Verkehrsmitteln	<input type="checkbox"/> zu Fuß	<input type="checkbox"/> normalerweise nicht frei zugänglich ("Betreten verboten")	
<i>Verkehrsfrequenz (alle motorisierten Fahrzeuge)</i>	<input type="checkbox"/> sehr hoch (mehrere pro Minute)	<input type="checkbox"/> hoch (min. 1 alle 3 Minuten)	<input type="checkbox"/> mittel (min. 1 alle 10 Minuten)	<input type="checkbox"/> niedrig (weniger als 1 alle 10 Minuten)	<input type="checkbox"/> keine Fahrzeuge
<i>Frequenz öffentlicher Verkehrsmittel</i>	<input type="checkbox"/> hoch (mehrmals pro Stunde)	<input type="checkbox"/> mäßig (mindestens alle 2 Stunden)	<input type="checkbox"/> niedrig (weniger als alle 2 Stunden)	<input type="checkbox"/> keine	

**Ästhetik**

<b>Ästhetik</b>	<input type="checkbox"/> 1 (wunderschön)	<input type="checkbox"/> 2	<input type="checkbox"/> 3	<input type="checkbox"/> 4	<input type="checkbox"/> 5	<input type="checkbox"/> 6 (hässlich)
-----------------	--	----------------------------	----------------------------	----------------------------	----------------------------	---------------------------------------

**Schüler**

<b>von Schülern gewollt?</b>	<input type="checkbox"/> ja	<input type="checkbox"/> nein
------------------------------	-----------------------------	-------------------------------

**Aktivitäten**

<b>mögliche Aktivitäten</b>	<input type="checkbox"/> Sport	<input type="checkbox"/> Bildung	<input type="checkbox"/> Kultur	<input type="checkbox"/> Shopping
	<input type="checkbox"/> Erholung	<input type="checkbox"/> Spielen	<input type="checkbox"/> Essen/ Trinken	<input type="checkbox"/> Naturerlebnis

**Geomorphologie**

<b>Form der Objektgrundfläche</b>	<input type="checkbox"/> quadratisch/rechteckig	<input type="checkbox"/> rund/ oval	<input type="checkbox"/> vieleckig/polygonisch	<input type="checkbox"/> andere:					
<i>Höhe des Objektes (in m)</i>			<i>Länge des Objektes (in m)</i>						
<i>Breite des Objektes (in m)</i>			<i>Umfang des Objektes (in m)</i>						
<b>Exposition</b>	<input type="checkbox"/> keine	<input type="checkbox"/> N	<input type="checkbox"/> NO	<input type="checkbox"/> O	<input type="checkbox"/> SO	<input type="checkbox"/> S	<input type="checkbox"/> SW	<input type="checkbox"/> W	<input type="checkbox"/> NW
<i>Neigung/Hanglage</i>	<input type="checkbox"/> starke Neigung		<input type="checkbox"/> schwache Neigung		<input type="checkbox"/> keine Neigung				

**Fett** – Pflichtparameter, immer auszufüllen

*Kursiv* – freiwillige kartierbare Parameter (teilweise nur wenn zutreffend)

**Nutzung**

<b>ursprüngliche Nutzung</b> (falls bekannt bitte angeben)	<input type="checkbox"/> bekannt			
	<input type="checkbox"/> unbekannt			
<b>derzeitige Nutzung</b> (falls bekannt bitte angeben)	<input type="checkbox"/> bekannt			
	<input type="checkbox"/> unbekannt			
<b>Zustand</b> * <sup>1</sup>	<input type="checkbox"/> intakt / perfekt	<input type="checkbox"/> kleine Schäden	<input type="checkbox"/> große Schäden	<input type="checkbox"/> zerstört

**Umgebung**

<i>Umgebung (in 250 m Umkreis)</i>	<input type="checkbox"/> Offenland	<input type="checkbox"/> Wald	<input type="checkbox"/> Stadt/Dorf	<input type="checkbox"/> Wasser	
<i>benachbarte Strukturen (direkt angrenzend)</i>	<input type="checkbox"/> Straße	<input type="checkbox"/> Weg	<input type="checkbox"/> Fluss	<input type="checkbox"/> See	<input type="checkbox"/> andere:
<b>Isolation</b>	<input type="checkbox"/> vollständig isoliert	<input type="checkbox"/> 1 gleiches Element in Sichtweite	<input type="checkbox"/> mehr als 1 gleiches Element in Sichtweite	<input type="checkbox"/> im direkten Kontakt mit gleichem Element	

**Tierwelt**

<b>Hemerobie/ Natürlichkeit</b>	<input type="checkbox"/> natürlich	<input type="checkbox"/> halbnatürlich	<input type="checkbox"/> unnatürlich		
<b>Unterstützt bestimmte Lebewesen?</b>	<input type="checkbox"/> nein	<input type="checkbox"/> Wirbeltiere	<input type="checkbox"/> wirbellose Tiere	<input type="checkbox"/> Pflanzen	
<b>Biotop für spezielle Arten</b>	<input type="checkbox"/> Fledermäuse	<input type="checkbox"/> Wasservögel	<input type="checkbox"/> bodenbrütende Vögel	<input type="checkbox"/> höhlenbrütende Vögel	
	<input type="checkbox"/> blütenabhängige Insekten	<input type="checkbox"/> Libellen	<input type="checkbox"/> baumlebende Insekten	<input type="checkbox"/> Amphibien	<input type="checkbox"/> nein

**Boden**

<i>Substrat</i>	<input type="checkbox"/> Asphalt	<input type="checkbox"/> Beton	<input type="checkbox"/> Naturstein* <sup>2</sup>	<input type="checkbox"/> Pflasterstein
	<input type="checkbox"/> Sand	<input type="checkbox"/> Kies/Schotter	<input type="checkbox"/> Erde	<input type="checkbox"/> Schlamm

**Umgebungsgeräusche**

<b>Geräusch-Kulisse</b>	<input type="checkbox"/> positiv	<input type="checkbox"/> negativ	<input type="checkbox"/> neutral		
<b>Geräusch-Kulissen-Spezifizierung</b>	<input type="checkbox"/> Naturgeräusche	<input type="checkbox"/> techn. Geräusche	<input type="checkbox"/> ruhig	<input type="checkbox"/> spezifisch:	

**Freitext**

<i>Freitext Natur</i>	
<i>Freitext Kultur und historischer Wert</i>	
<i>Freitext Spezifisches</i>	

**Fett** – Pflichtparameter, immer auszufüllen

*Kursiv* – freiwillige kartierbare Parameter (teilweise nur wenn zutreffend)

### Spezifische Parameter - Natur:

<b>Name im GPS</b>			<b>Datum:</b>
<b>Kategorie</b>	Haupt- (A-C):	Unter- (a-g):	Spezifische (1-19):





#### Allgemeine Angaben

<i>Alter der Struktur</i>	<input type="checkbox"/> < 20 Jahre	<input type="checkbox"/> 20-150 Jahre	<input type="checkbox"/> 150-2000 Jahre	<input type="checkbox"/> > 2000 Jahre
<i>zusätzliche Informationen</i>				

#### Flora und Fauna

<i>Bedeckung Baumschicht (nicht bei Gewässern)</i>	<input type="checkbox"/> 0 – 30%	<input type="checkbox"/> 30 – 90%	<input type="checkbox"/> >90%		
<i>Bedeckung Strauchschicht (nicht bei Gewässern)</i>	<input type="checkbox"/> <5%	<input type="checkbox"/> 5% – 25%	<input type="checkbox"/> 26 – 50%	<input type="checkbox"/> 51-75%	<input type="checkbox"/> 76-100%
<i>Bedeckung Krautschicht (nicht bei Gewässern)</i>	<input type="checkbox"/> <5%	<input type="checkbox"/> 5% – 25%	<input type="checkbox"/> 26 – 50%	<input type="checkbox"/> 51-75%	<input type="checkbox"/> 76-100%
<i>Pflanzenarten</i>					
<i>Tierarten</i>					
<i>Nisthilfen</i>	<input type="checkbox"/> ja	<input type="checkbox"/> nein			

#### Gewässer

<i>Flusslauf</i>	<input type="checkbox"/> mäandrierend 	<input type="checkbox"/> geschlängelt 	<input type="checkbox"/> gestreckt 	<input type="checkbox"/> geradlinig 		
<i>Gewässer-verbauung</i>	<input type="checkbox"/> Querbauwerk	<input type="checkbox"/> versteinetes Ufer	<input type="checkbox"/> begradigt	<input type="checkbox"/> Verrohrung	<input type="checkbox"/> versiegeltes Ufer/ Sohle	<input type="checkbox"/> keine
<i>Sediment (nur Gewässer)</i>	<input type="checkbox"/> Felsen/Steine	<input type="checkbox"/> Kies	<input type="checkbox"/> Sand	<input type="checkbox"/> Schlamm	<input type="checkbox"/> versiegelt	
<i>Uferausbildung</i>	<input type="checkbox"/> flach	<input type="checkbox"/> steil	<input type="checkbox"/> erodiert	<input type="checkbox"/> Überhang	<input type="checkbox"/> wechselnd	
<i>Wasserqualität</i>	<input type="checkbox"/> klar	<input type="checkbox"/> trüb	<input type="checkbox"/> muffelnd/unangenehm riechend	<input type="checkbox"/> gefärbt		

#### Gewässer - Vegetation

<i>Ufervegetation</i>	<input type="checkbox"/> keine	<input type="checkbox"/> Bäume	<input type="checkbox"/> Sträucher	<input type="checkbox"/> Kräuter	<input type="checkbox"/> Schilf/Röhricht
<i>Wasserpflanzen</i>	<input type="checkbox"/> Schwimmblatt-Pflanzen	<input type="checkbox"/> Unterwasser-Pflanzen	<input type="checkbox"/> Algenblüte	<input type="checkbox"/> keine	

**Fett** – Pflichtparameter, immer auszufüllen

*Kursiv* – freiwillige kartierbare Parameter (teilweise nur wenn zutreffend)

**Spezifische Parameter: Kultur/ Religion/ Technik:**

<b>Name im GPS</b>		<b>Datum:</b>	
<b>Kategorie</b>	Haupt- (A-C):	Unter- (a-g):	Spezifische (1-19):

**technische Informationen**

<i>Baujahr</i>			
<i>Stand der Technik</i>	<input type="checkbox"/> veraltet/ historisch	<input type="checkbox"/> mäßig modern	<input type="checkbox"/> sehr modern
<i>Emissionen</i>	<input type="checkbox"/> ja	<input type="checkbox"/> nein	welche?

**weitere Informationen**

<i>Schafft Arbeitsplätze?</i>	<input type="checkbox"/> ja	<input type="checkbox"/> nein	Zahl der Arbeitsplätze (wenn möglich):
<i>zusätzliche Informationen</i>			

**Tourismus**

<i>Besichtigungsmöglichkeit</i>	<input type="checkbox"/> freier Eintritt	<input type="checkbox"/> Eintritt kostenpflichtig	<input type="checkbox"/> keine
<i>Eintrittspreis (in €)</i>			
<i>saisonale Nutzung</i>	<input type="checkbox"/> Winter	<input type="checkbox"/> Frühling	<input type="checkbox"/> Sommer
	<input type="checkbox"/> Herbst	<input type="checkbox"/> unbegrenzt	<input type="checkbox"/> spezielle Monate:
<i>Erholungswert</i>	<input type="checkbox"/> 1 (sehr gut)	<input type="checkbox"/> 2	<input type="checkbox"/> 3
	<input type="checkbox"/> 4	<input type="checkbox"/> 5	<input type="checkbox"/> 6 (sehr schlecht)
<i>Interessant für Kinder?</i>	<input type="checkbox"/> ja		<input type="checkbox"/> nein
<i>Bedeutung/ Bekanntheit</i>	<input type="checkbox"/> lokal	<input type="checkbox"/> regional	<input type="checkbox"/> europaweit
	<input type="checkbox"/> weltweit		
<i>Wie fügt sich das Element in die Landschaft ein?</i>	<input type="checkbox"/> 1 (sehr gut)	<input type="checkbox"/> 2	<input type="checkbox"/> 3
	<input type="checkbox"/> 4	<input type="checkbox"/> 5	<input type="checkbox"/> 6 (sehr schlecht)

**Fett** – Pflichtparameter, immer auszufüllen

*Kursiv* – freiwillige kartierbare Parameter (teilweise nur wenn zutreffend)